

福島第一原子力発電所の現状について Current Status of the Fukushima Daiichi Nuclear Power Station

東京電力ホールディングスのホームページでは、
福島第一原子力発電所の状況を動画で紹介しています。
Videos about Fukushima Daiichi current status are available on
TEPCO HD's website.

日本語 Japanese
<http://www.tepco.co.jp/decommision/index-j.html>

英語 English
<http://www.tepco.co.jp/en/index-e.html>



福島県浜通りのいま

MORE INFORMATION

Hamadori, Fukushima Today

もうひとつ先の私たちへ ～新たな未来へつづく浜通りのいま～

A New Chapter Begins.
～ Hamadori Today, Leading the Way to the Future ～

原産協会ホームページでは、浜通り地域における復興にむけた
変化や、ふるさとの維持・再生にむけた取り組みなどを、写真を
中心に紹介しています。

Restoration progress and various related activities in the
Hamadori region are being updated and introduced mainly
through photos on JAIF's website.

日本語のみ Japanese Only
<http://www.jaif.or.jp/tag/fuku/>



福島第一原子力発電所の事故から約6年。
浜通り地域の再建は未だ途上にありますが、
順次避難指示の解除が行われ
現地ではさまざまな形での復興が進みつつあります。
浜通り地域が復興にむけてどのように変化しているか、
写真を中心に紹介いたします。



一般社団法人 日本原子力産業協会
Japan Atomic Industrial Forum, Inc.

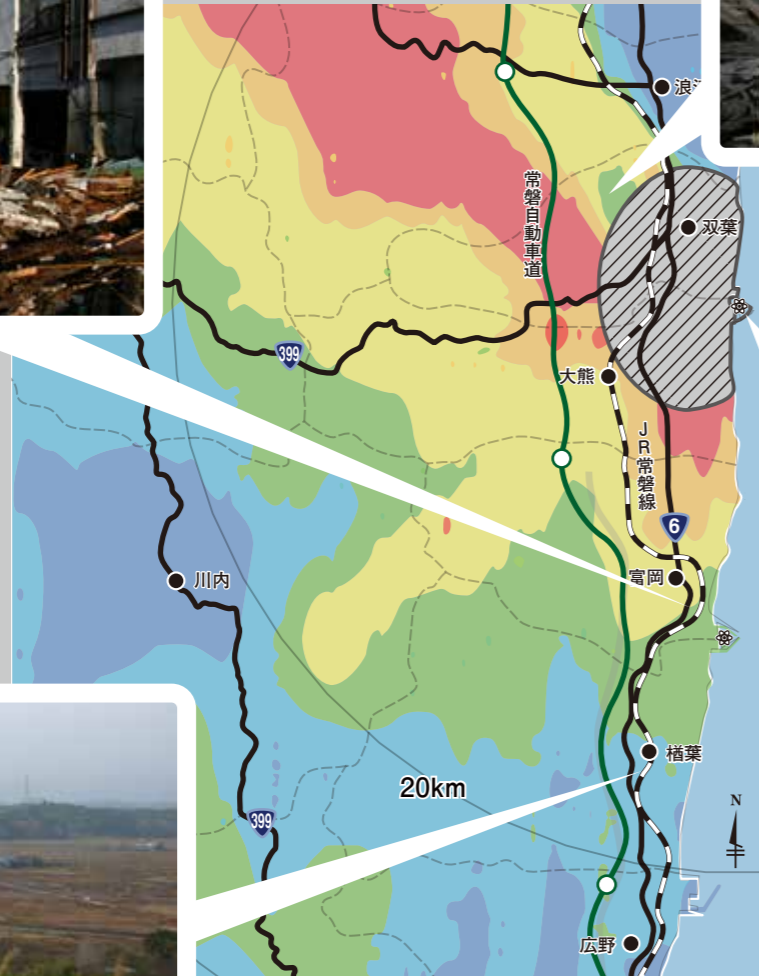
Just after the Disaster

震災後



富岡駅前のごようす (写真提供: 富岡町)
In front of Tomioka Station (Photo credit: Tomioka Town)

2011.4.29 時点の空間線量率*
Air dose rate as of 2011.4.29



双葉町内のごようす
Street scene of Futaba Town

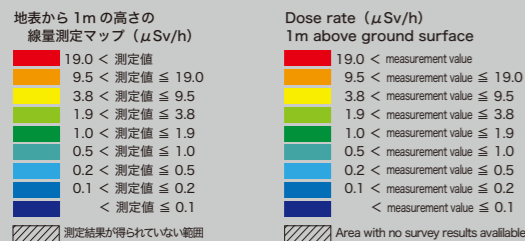
福島第一原子力発電所
Fukushima Daiichi NPPs



水素爆発を起こした原子炉建屋
(4号機) (写真提供: 東京電力HD(株))
Unit 4 Reactor Building after hydrogen explosion (Photo credit: TEPCO HD)



楢葉町内のごようす
Scene of Naraha Town



国道6号線 (写真提供: 広野町)
National Route 6 (Photo credit: Hirono Town)

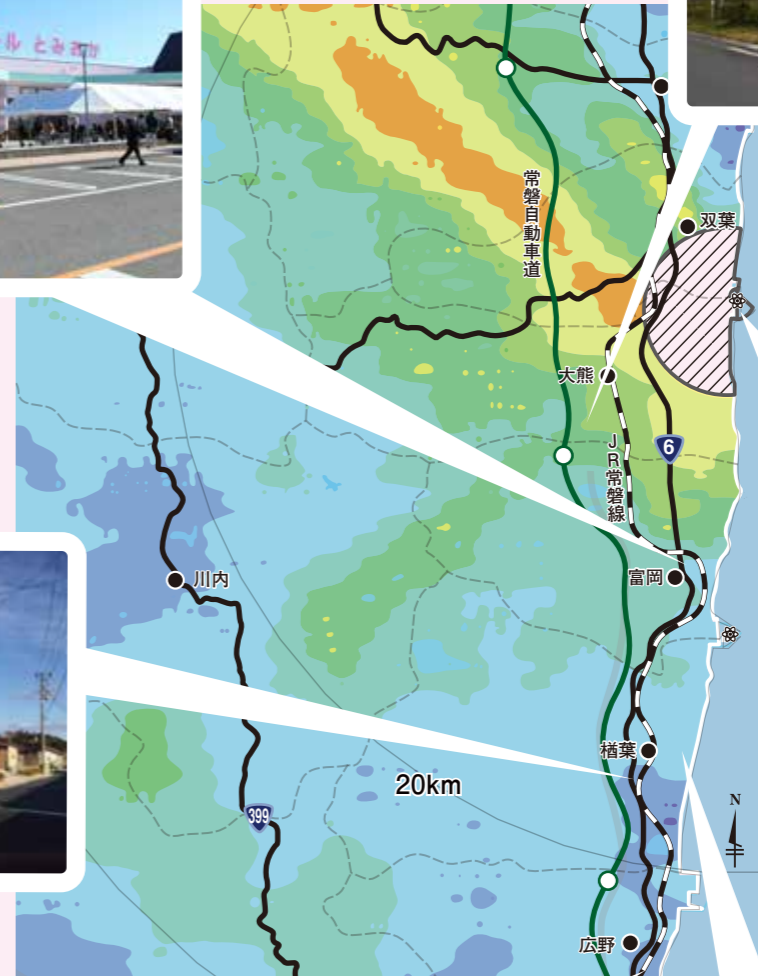
Restoration in Progress

進む復興



富岡町内にオープンした商業施設
(写真提供: 富岡町)
A newly opened commercial complex in Tomioka Town (Photo credit: Tomioka Town)

2016.11.18 時点の空間線量率*
Air dose rate as of 2016.11.18



大熊町内に建設された東電寮
New TEPCO housing units in Okuma Town

福島第一原子力発電所
Fukushima Daiichi NPPs



新たに燃料取扱装置を設置し
使用済燃料取り出しを完了
(4号機) (写真提供: 東京電力HD(株))
Completion of fuel removal from Unit 4 upon installation of new fuel handling equipment (Photo credit: TEPCO HD)



楢葉町コンパクトタウン内の
災害公営住宅
Public disaster restoration housing inside Naraha's Compact Town



整備後の国道6号線 (写真提供: 広野町)
Rebuilt National Route 6 (Photo credit: Hirono Town)



楢葉町で建設中の海岸堤防
New sea embankments being built in Naraha Town

*放射線量等分布マップ拡大サイト (<http://ramap.jmc.or.jp/map/>) より
From the Extension Site of Distribution Map of Radiation Dose, etc. (<http://ramap.jmc.or.jp/map/eng/>)

福島第一原子力発電所内の線量については東京電力HD(株) ホームページを参照ください
Refer to TEPCO HD's website for information about radiation dose at the Fukushima Daiichi NPPs.
<http://www.tepco.co.jp/decommission/news/data/sm/index-j.html>